


3. (vereinfachte) Änderung des Bebauungsplanes „BARME SÜD“

Flur 1

M. 1:1000


Planzeichenerklärung



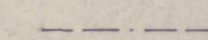
- WA Allgemeines Wohngebiet
- I Vollgeschoss höchstzulässig
- o offene Bauweise
- Einzel- und Doppelhäuser zulässig
- 0,4 Grundflächenzahl
- 0,4 Geschossflächenzahl



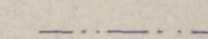
Grenze des Geltungsbereiches der Änderung




Grenze des räumlichen Geltungsbereiches des Bebauungsplanes



Baugrenze



Baulinie



Sichtdreieck

Textliche Festsetzung

Sichtdreiecke sind von jeder Art Nutzung über 0,80m Höhe gemessen von O.K. Straße (Fahrbahn) freizuhalten.

GEMEINDE DÖRVERDEN
DER GEMEINDEDIREKTOR

Austermann
(Austermann)

DÖRVERDEN, den 29. Aug. 1983