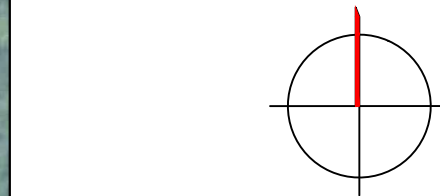
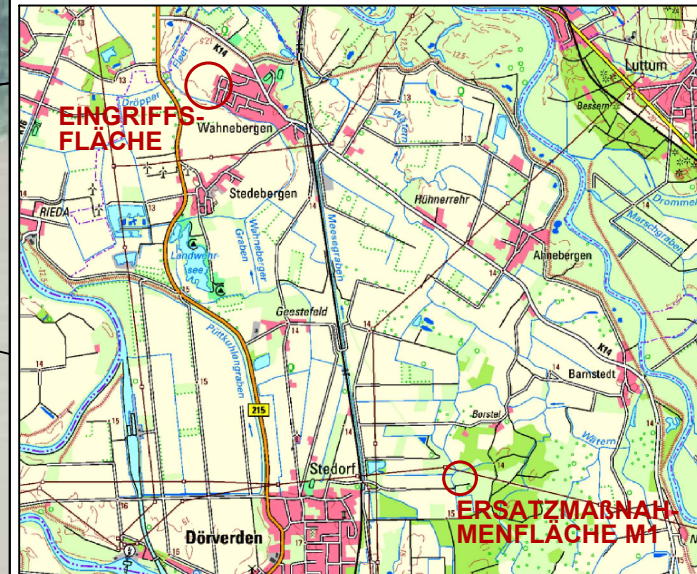




M1:
gepl. standortgerechter Laubmischwald mit strukturreichem Waldrand und Uferandstreifen auf 6.952 m²



Lageplan:



Legende:

-  gepl. standortgerechter Laubmischwald (WJL) mit Uferandstreifen (UHM) und strukturreichem Waldrand (WR)
-  M1 Nr. der Ersatzmaßnahme



Gemeinde Dörverden

**Ersatzmaßnahme M1
BPlan Nr. 89 "Erweiterung
Westeresch-Wahnbergen"**

**Inhalt:
Maßnahmenplan M1**

| | | |
|----------------------------|----------------------------------|----------------------------------|
| Gemarkung: Dörverden | Flur: 17 | Flurstücke: 133/61 und 132/60 |
| bearbeitet: Möller-Witt | Datum: 17. Januar 2025 | Blatt-Nr.: 2.1 |
| Nr.: | Art der Änderung oder Ergänzung: | Datum: Name: |

Landschaftsarchitekt: Freigabe NLG: Freigabe Gemeinde Dörverden:

Verfasser:

dörte möller-witt
dipl.-ing. landschaftsarchitektin
neumorsumer weg 12, 27321 thedinghausen
tel: 04204-688055, fax: 04204-6898175, mail: witt.beppen@t-online.de



Quelle: Auszug aus den Geobasisdaten der Niedersächsischen Vermessungs- und Katasterverwaltung, © 2024