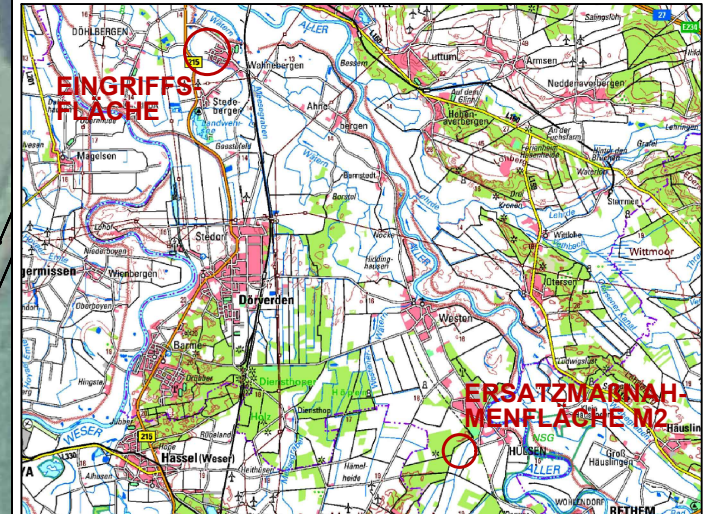





Lageplan:



Legende:

-  gepl. standortgerechter Laubmischwald (WJL) mit struktureichem Waldrand (WR)
-  Nr. der Ersatzmaßnahme



Gemeinde Dörverden

**Ersatzmaßnahme M1
BPlan Nr. 89 "Erweiterung
Westeresch-Wahnebergen"**

**Inhalt:
Maßnahmenplan M2**

Gemarkung:	Flur:	Flurstücke:
Hülsen	12	343/2
bearbeitet:	Datum:	Blatt-Nr.:
Möller-Witt	17. Januar 2025	2.2
Nr.:	Art der Änderung oder Ergänzung:	Datum:
1.	Lageänderung der Kompensationsmaßnahme	20.05.2025
	Name:	Möller-Witt

Landschaftsarchitekt: Freigabe NLG: Freigabe Gemeinde Dörverden:

Verfasser:

dörte möller-witt
dipl.-ing. landschaftsarchitektin
neumorsumer weg 12, 27321 thedinghausen
tel: 04204-688055, fax: 04204-6898175, mail: witt.beppen@t-online.de



Quelle: Auszug aus den Geobasisdaten der Niedersächsischen Vermessungs- und Katasterverwaltung, © 2024